Aprile 2017_V1

PIANO URBANISTICO COMUNALE

Comune di Sapri

Provincia di Salerno

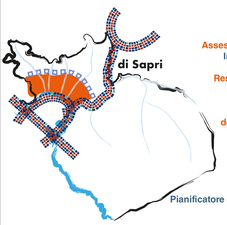

Sindaco
Arch. Giuseppe Del Medico

Assessore alle Politiche Territoriali
Ing. Giuseppe Lucio Ricciardi

Responsabile del procedimento
Ing. Alberto Ciorciaro

Responsabile dell'Ufficio di Piano Comunale
Arch. Emilio Bosco

Progettisti
Arch. Antonio Oliviero
Arch. Giuseppe Bruno
Arch. Amalia Bevilacqua
Pianificatore territoriale Giuseppe Servillo

Studi specialistici
Agr. Fabio Sorrentino
Geol. Giuseppe Romanzi
PhD Giovannipaolo Ferrari
Dott.ssa Claudia Mucciolo

A QUADRO CONOSCITIVO

TAV. **A.2** CARTA DELLA PIANIFICAZIONE SOVRAORDINATA

SCALA -

Autorità di Bacino Regionale Campania Sud ed Interregionale per il bacino idrografico del fiume Sele

1 Rielaborazione della "Carta della pericolosità da frana"
Fonte: P.S.A.I. 2012

2 Rielaborazione della "Mappa Fasce fluviali"
Fonte: P.S.A.I. 2016

3 Rielaborazione della "Mappa delle Fasce Fluviali da Flussi Iperconcentrati"
Fonte: P.S.A.I. 2016

4 Rielaborazione della "Carta della pericolosità erosione costiera"
Fonte: P.S.E.C. 2006

Piano territoriale Regionale della Campania

5 Estratto del QTR 1 "Rete ecologica" - Sapri: Rete ecologica appenninico, Corridoio costiero tirrenico, Corridoio regionale da potenziare, Corridoio appennino principale
Fonte: P.T.R. Campania L.r. 13/2008

6 Estratto del QTR 2 "Ambienti insediativi" - Sapri: Ambiente insediativo n. 5
Fonte: P.T.R. Campania L.r. 13/2008

7 Estratto del QTR 3 "Sistemi territoriali di sviluppo: dominanti" - Sapri: Naturalistica A6
Fonte: P.T.R. Campania L.r. 13/2008

8 Estratto del QTR 4 "Campi territoriali complessi"
Fonte: P.T.R. Campania L.r. 13/2008

9 Estratto dello "Schema di articolazione dei paesaggi della Campania" - Sapri: 47. Alto Bussento e 48. Golfo di Policastro
Fonte: P.T.R. Campania L.r. 13/2008

10 Estratto della carta "Aree protette e siti UNESCO patrimonio dell'umanità" - Sapri: Siti UNESCO "Patrimonio dell'umanità" e Siti interesse comunitario (S.I.C.)
Fonte: P.T.R. Campania L.r. 13/2008

Rete Natura 2000

11 Estratto della mappa "Sito di importanza comunitaria - Montagne di Casalbuono" - Codice sito: IT8050022
Fonte: Rete Natura 2000
Ministero dell'ambiente e della tutela del territorio e del mare

12 Estratto della mappa "Sito di importanza comunitaria - Acquafredda di Maratea" - Codice sito: IT9210015
Fonte: Rete Natura 2000
Ministero dell'ambiente e della tutela del territorio e del mare

Piano del Parco Nazionale del Cilento e Vallo di Diano

13 Estratto del "Piano del Parco Nazionale del Cilento e Vallo di Diano" - Sapri: Aree contigue al Parco Nazionale
Fonte: Ente Parco Nazionale del Cilento e Vallo di Diano

Piano Regionale Attività Estrattive

14 Estratto del "Piano Regionale Attività Estrattive" - Sapri: Cava e Aree di Riserva
Fonte: Piano Regionale Attività estrattive - Ordinanza T.A.R. Campania - Napoli - Prima sezione - n. 719 del 18/5/05

Piano territoriale di coordinamento della Provincia di Salerno

15 Estratto della "Rete ecologica ed il rischio ambientale"
Fonte: Piano territoriale di coordinamento della Provincia di Salerno - Tav. 2.2.1.b - Approvata con D.C.P. n. 15 del 30/03/2012 con emendamenti

16 Estratto del "Sistema delle centralità e delle polarità territoriali"
Fonte: Piano territoriale di coordinamento della Provincia di Salerno - Tav. 2.4.1.b - Approvata con D.C.P. n. 15 del 30/03/2012 con emendamenti

Autorità di Bacino Regionale Campania Sud ed Interregionale per il bacino idrografico del fiume Sele

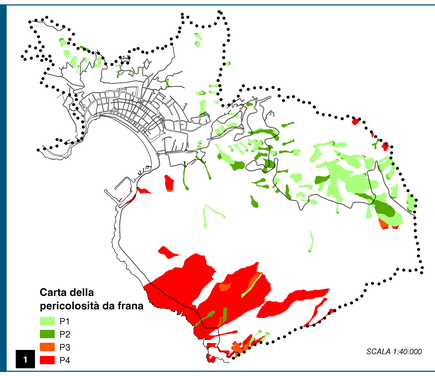

1

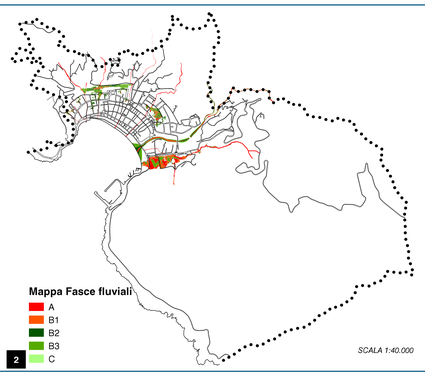

2

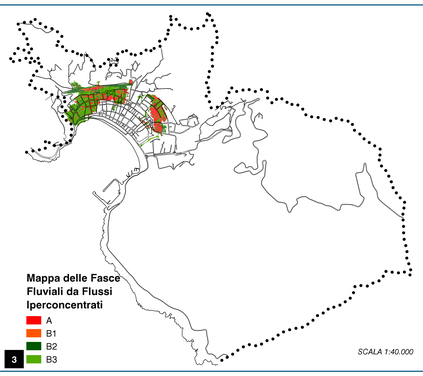

3

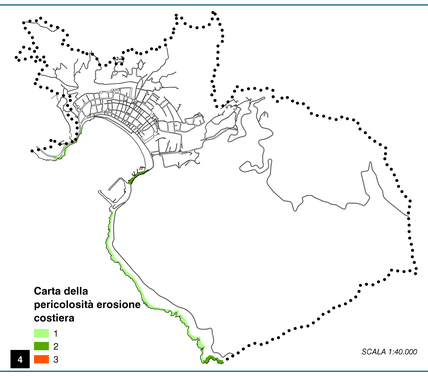

4

Piano territoriale Regionale della Campania

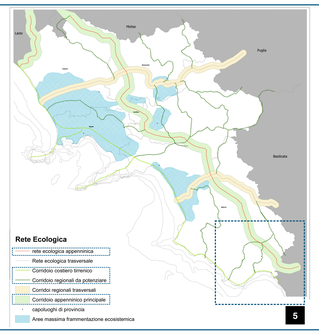

5

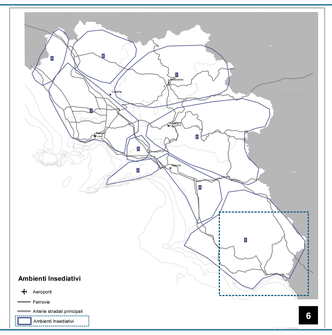

6

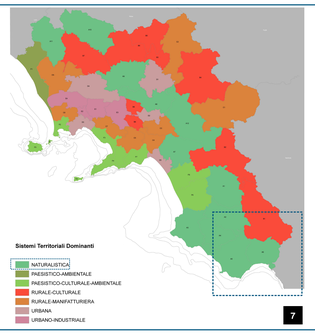

7

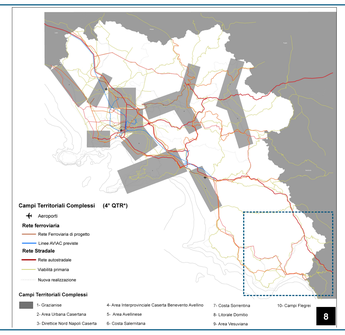

8

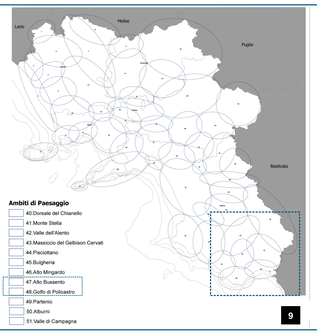

9

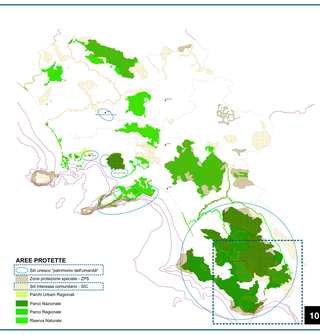

10

Rete Natura 2000

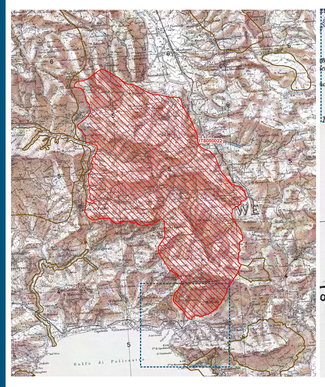

11

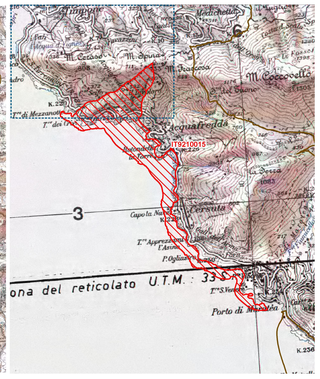

12

Piano del Parco Nazionale del Cilento e Vallo di Diano

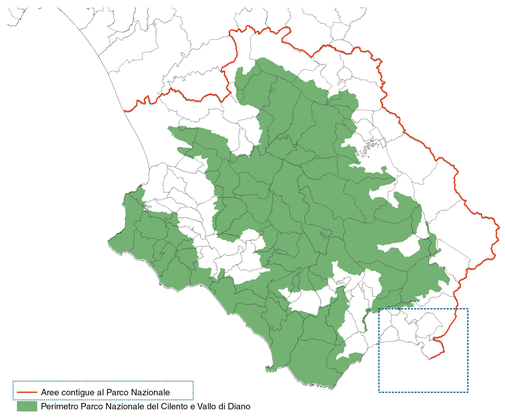

13

Piano Regionale Attività Estrattive

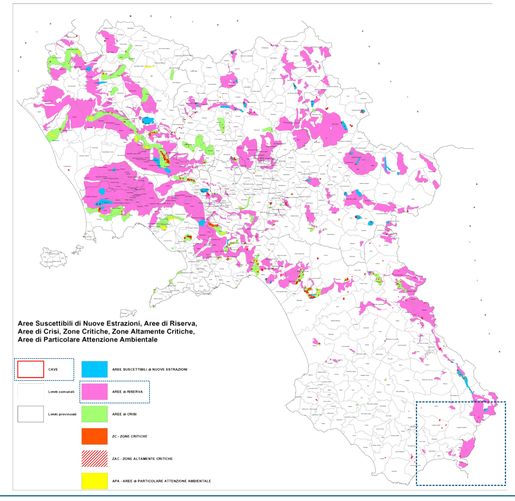

14

Piano territoriale di coordinamento della Provincia di Salerno



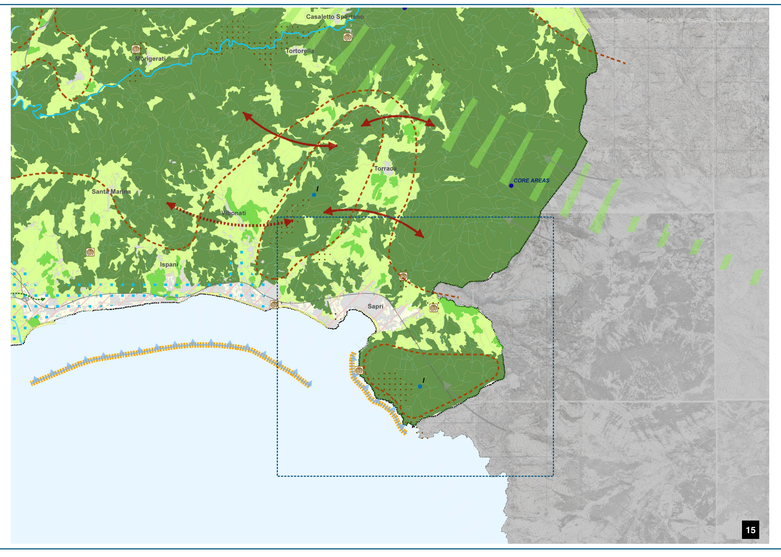

15

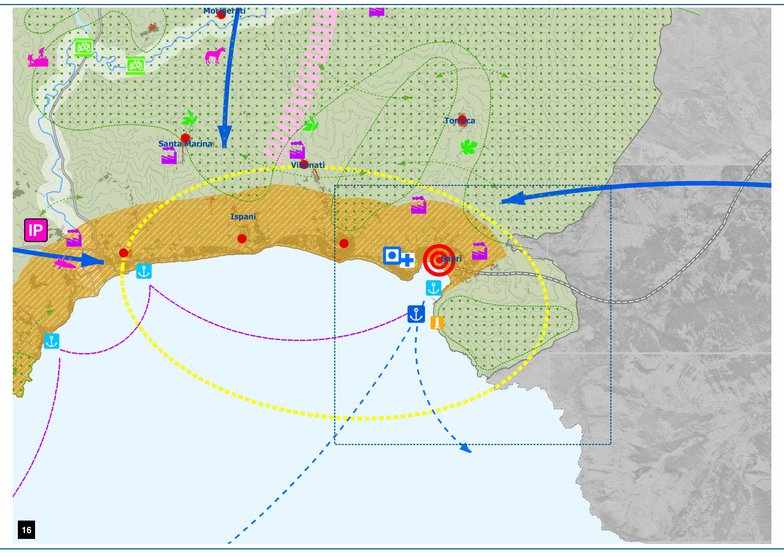

16